SITUACE

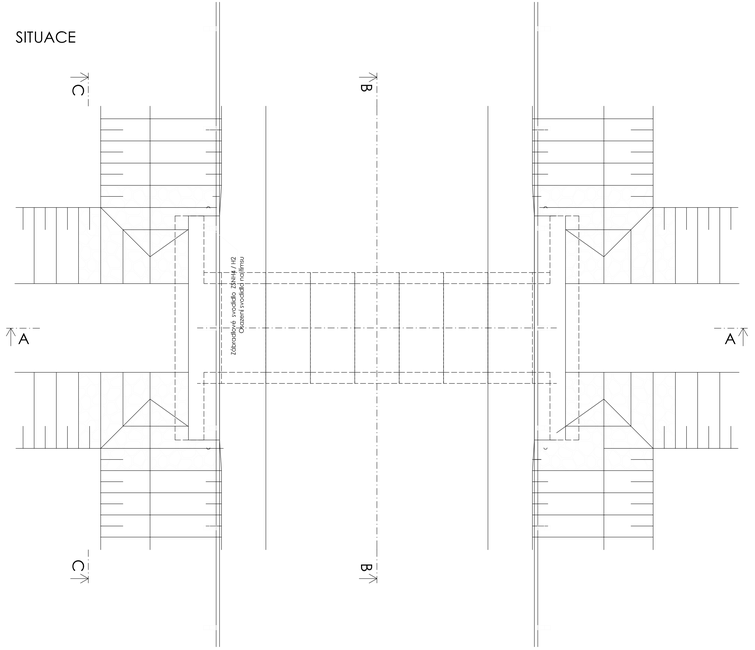

ŘEZ A - A

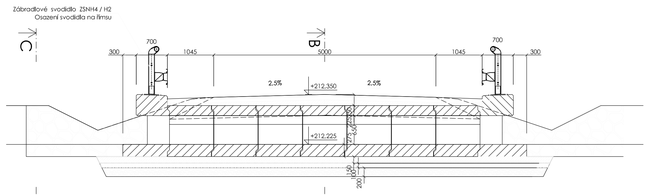

ŘEZ C - C

ŘEZ B - B

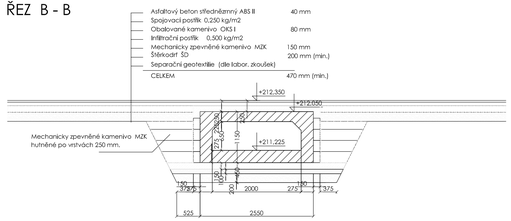

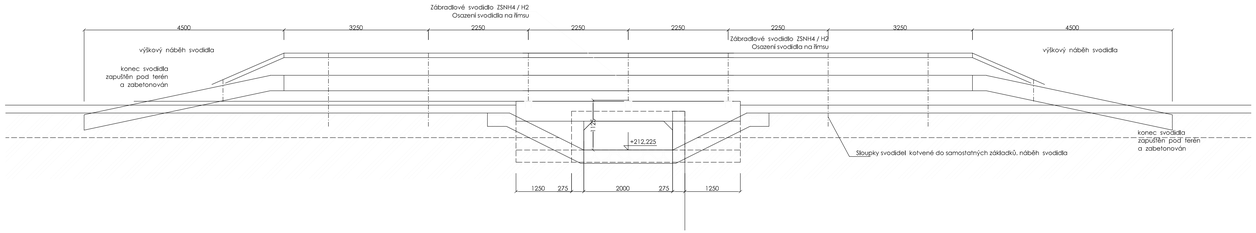

DOKUMENTACI LZE UŽÍVAT POUZE VE SMYSLU PŘÍSLUŠNÉ SMLOUVY O DÍLO. VÝKRES, ČI JEHO ČÁST, MŮŽE BÝT KOPÍROVÁN NEBO JINÝM ZPŮSOBEM ROZŠIŘOVÁN POUZE PO PŘEDCHOZÍM SOUHLASU AUTORA DOKUMENTACE. © ŠINDLAR s.r.o.

VEDOUCÍ PROJEKTU	VYPRACOVAL	KONTROLOVAL	AUTORIZACE	STAVBY VODNÍHO HOSPODÁŘSTVÍ A KRAJINNÉHO INŽENÝRSTVÍ ŠINDLAR
Ing. Tomáš Konečný	Ing. Vladimír Zevl	Ing. Hynek Seiner	Ing. Hynek Seiner	ŠINDLAR s.r.o., Na Brně 372/2a, 500 06 Hradec Králové, IČO 260 03 236

KRAJ: Královéhradecký	STAVEBNÍ ÚŘAD: Chlumec nad Cidlinou	FORMÁT 6 x A4
KATASTRÁLNÍ ÚZEMÍ Chlumec nad Cidlinou, Olešnice nad Cidlinou		DATUM únor 2018
INVESTOR Město Chlumec nad Cidlinou, Kleperovo náměstí č.p. 64, 503 51 Chlumec nad Cidlinou		STUPEŇ DUR
Chlumec nad Cidlinou - Soubor PBPO Lučice - Povodňový průleh v silnici Lučice - Olešnice		ČÍSLO ZAKÁZKY 20170018
		SOUŘADNÝ / VÝŠKOVÝ SYSTÉM JTSK/Bpv
		INTERVAL VRSTEVNIC
SOUBOR OPATŘENÍ 1 - LUČICE **SO 1.3b - INUNDAČNÍ PRŮLEH V MÍSTNÍ KOMUNIKACI OLEŠNICE - LUČICE** **Detailní výkres propustku**	MĚŘÍTKO 1:50/50 Č. VÝKRESU D.4	ČÍSLO KOPIE

Tiskový formát 1140 x 297 mm